

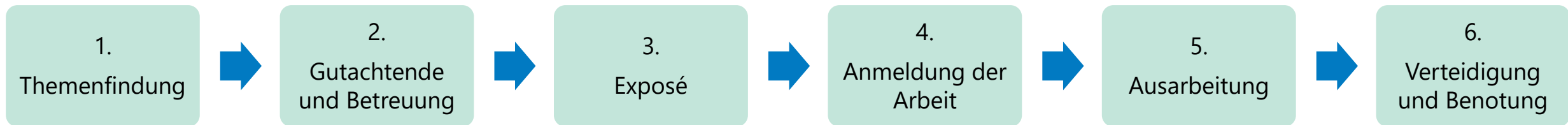



Abschlussarbeiten Humangeographie

Infoveranstaltung am 15.1.2024

Prof. Dr. Julia Affolderbach | Jun. Prof. Michael Mießner | Vertr.Prof. Dr. Elisabeth Sommerlad


Schritte zur Abschlussarbeit






1. Themenfindung

- Welche Themen bzw. Perspektiven **interessieren Sie**?
 - Welche Veranstaltungen fanden Sie besonders spannend?
 - Um welche Themen ging es dort?
 - Was beschäftigt Sie?
- Welche **interessanten Entwicklungen** passieren gerade?
- Was halten Sie für Ihr Studienfach als **wissenschaftlich relevant**?
- Mögliche **Themen identifizieren** und **Machbarkeit überprüfen**:
 - Was ist der **fachspezifische Gewinn**?
 - Was ist der **Wissenskontext**? Auf welche **Literatur bzw. Diskurse** bezieht sich die Thematik?
 - Ist das geplante Projekt **praktisch umsetzbar**?



2. Betreuung


- Die Betreuung wird in erster Linie durch die **Thematik, konzeptionellen Zugänge** und/oder auch die **Methodik** der geplanten Forschungsarbeit bestimmt.
 - Betreut wird in der Regel durch die **Erstgutachtenden**
 - **Erstgutachtende**: alle Lehrenden der Geographie an der Universität Trier (für Masterarbeiten müssen die Erstbetreuenden promoviert sein)
 - Das **Zweitgutachten** kann auch von anderen Lehrenden (außerhalb der Geographie oder der Universität – diese müssen zugelassen sein) übernommen werden
- **erste Themenabstimmung mit den Betreuenden & Entwicklung eines Exposés**



3. Exposé

- Exposé gibt Aufschluss über Forschungsdesign bzw. Konzept = **Forschungsdesign**
- Konzept bzw. **Ausgangsdokument** für die Abschlussarbeit
- Dient der **Abstimmung** zwischen Studierenden und Betreuenden und ist **Voraussetzung** für die Anmeldung
 - Thematische & wissenschaftliche Einordnung
 - Machbarkeit & Umfang

3. Forschungsdesign: Struktur und Inhalte



 Klare Fragestellung


 Angaben zur Relevanz der Themenstellung

 Forschungsstand

 Theoretisch-konzeptionelle Rahmung

 Methodische Vorgehensweise

→ zentrale wissenschaftliche
Elemente!




3. Forschungsdesign: Forschungsfragen entwickeln

1. Aktuelle Relevanz

- Inwieweit ist die **Thematik wichtig**: politische, soziale, wirtschaftliche, etc. Bedeutung?
- Wieso ist die Fragestellung **jetzt** relevant?


2. Beitrag zum Forschungsstand

- Was wissen wir noch nicht?
- Wo gibt es noch **Lücken**?
- Welche **Perspektive** hat bisher noch keine Beachtung gefunden?



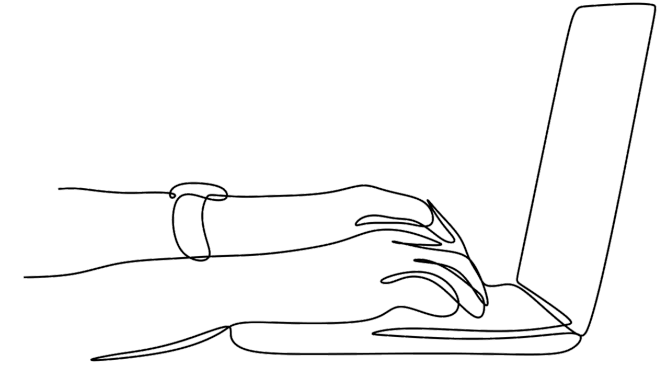
4. Anmeldung der Arbeit

- Die Anmeldung erfolgt **nach Erstellung und Abnahme des Exposés** und kann als Grundlage zur Wahl der Zweitgutachtenden dienen
- Anmeldeformular beim **HPA** über die jeweilige Sachbearbeiterin anfordern
- **Formular ausfüllen** und an die beiden Gutachtenden zur Unterschrift und Einreichung digital oder ausgedruckt **einreichen**
- Sie erhalten per Email eine **Bestätigung mit der Bearbeitungsfrist** von der zuständigen Sachbearbeiterin




4. Anmeldung der Arbeit: Bearbeitungszeitraum

- Der Bearbeitungszeitraum **beginnt mit der Anmeldung** der Arbeit durch die Erstbetreuenden beim HPA
- **Bearbeitungszeiten** unterscheiden sich für die verschiedenen Studiengänge:
 - Bachelor of Education: **3 Monate**
 - Bachelor of Science oder Arts: **4 Monate**
 - Master: **6 Monate**
- Die Möglichkeit einer **Verlängerung** (aufgrund von Krankheit) ist in der **Prüfungsordnung** geregelt.



5. Ausarbeitung der Arbeit

- In der Regel betreut durch die/den Erstgutachtenden
- Begleitendes **Kolloquiumsseminar** und/oder **individuelle Betreuungsgespräche**
- Datenerhebung in **Absprache** mit und nach **Freigabe** der/des Erstgutachtenden
- **Umfang:**
 - BSc 10.000 Wörter (ca. 30 Seiten)
 - MA 30.000 Wörter (ca. 100 Seiten)



6. Verteidigung und Benotung

- Für die Bachelor- und Masterstudiengänge der Geographie besteht der **Leistungsnachweis** aus den folgenden beiden Elementen:
 1. **Abschlussarbeit**: 90% der Modulnote
 2. **Präsentation** bzw. Verteidigung: 10% der Modulnote (Format: 15 Minuten Vortrag, 15 Minuten Q&A)
- Die Abschlussarbeit wird von **zwei Gutachtenden benotet**. Die Note ergibt sich aus dem **arithmetischen Mittel** der beiden Bewertungen.

Studentische Studienberatung in der Geographie

- Anlaufstelle für allgemeine Fragen zum Studienverlauf & zur Studienorganisation
- Von Studierenden für Studierende
- Unterstützung bei der Suche der richtigen Ansprechperson

Kontakt

Agnes Feil, B.Sc.

Mail: geo.beratung@uni-trier.de

Raum: F175

Sprechstunde Mittwochs:

13:50-14:30 Uhr: Bitte tragt Euch in die ausgehängte Liste ein (F 175)

15:00-16:00 Uhr: Offene Sprechstunde, kommt einfach vorbei 😊



Fragen

